





PIANO URBANO PER LA MOBILITÀ SOSTENIBILE
PUMS

(ai sensi del D.M. 04.08.2017 - G.U. n.233 del 05.10.2017 - del D.Lgs n. 257 del 16.12.2016 e delle Linee Guida sui PUMS della Regione Puglia, approvate con D.G. n. 193 del 20.02.2018 - rif. BURP n. 36 del 12.03.2018)

COMMITTENTE
SINDACO
RUP

Comune di Ruvo di Puglia (BA)
Prof. Avv. Pasquale Roberto Chieco
Ing. Gildo Rocco Gramegna

Redazione a cura di:
 **elaborazioni!**
Gruppo di progettazione:
Ing. Maurizio Difronzo - Direttore Tecnico
Ing. Rita Alessandra Aquilino
Ing. Germana Pignatelli - Ing. Vito Porrelli
Arch. Giorgia Floro - Arch. Ivan Cosimo Iosca
Ing. Tommaso Passaro - Ing. Roberta Gentile

Timbri ed Approvazioni

Elaborazioni S.r.l.
Via Marco Partigliò, 4 - 70124 BARI
C.F. - P. IVA 06674880726

ELAB.
TAV A3

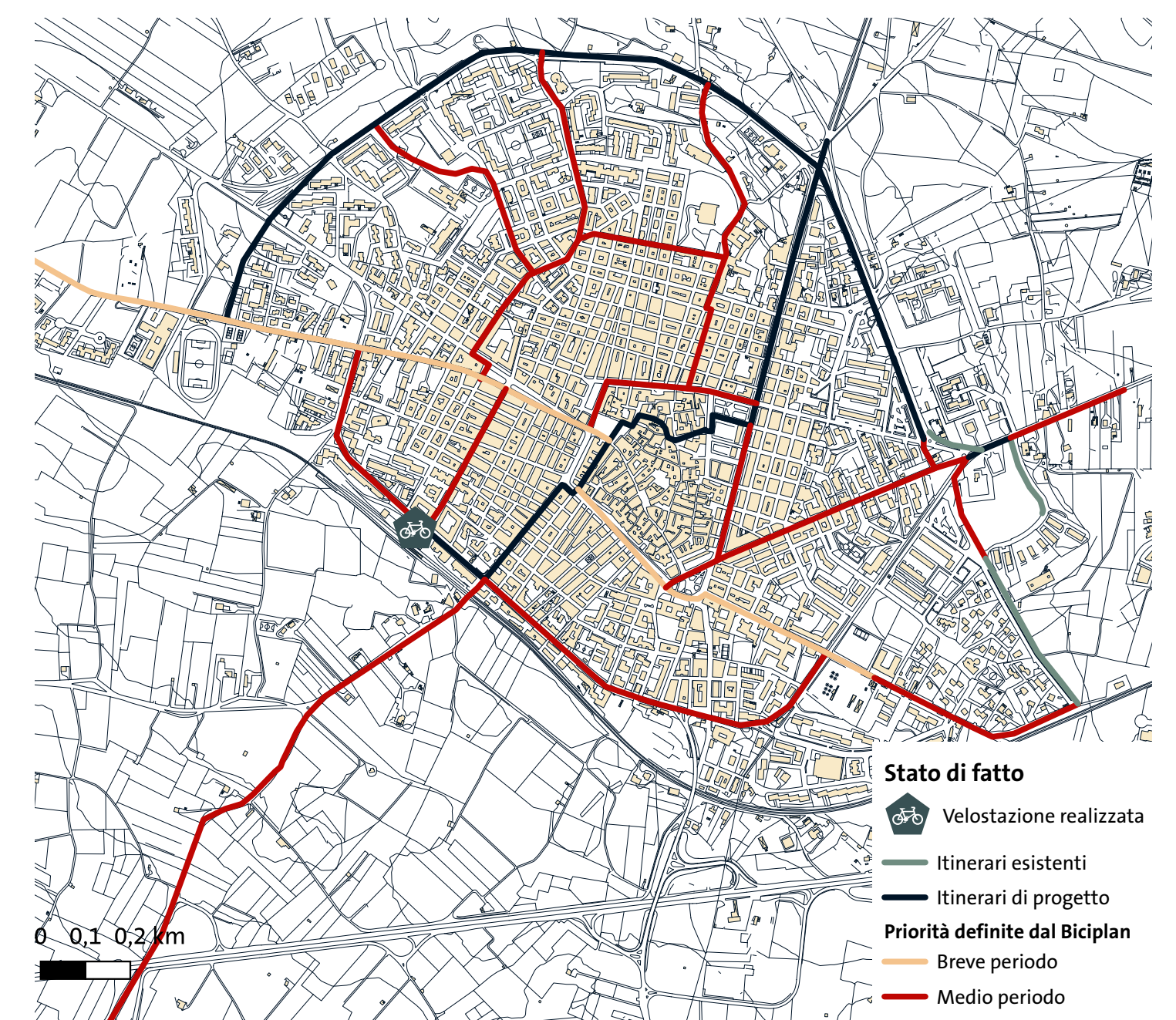
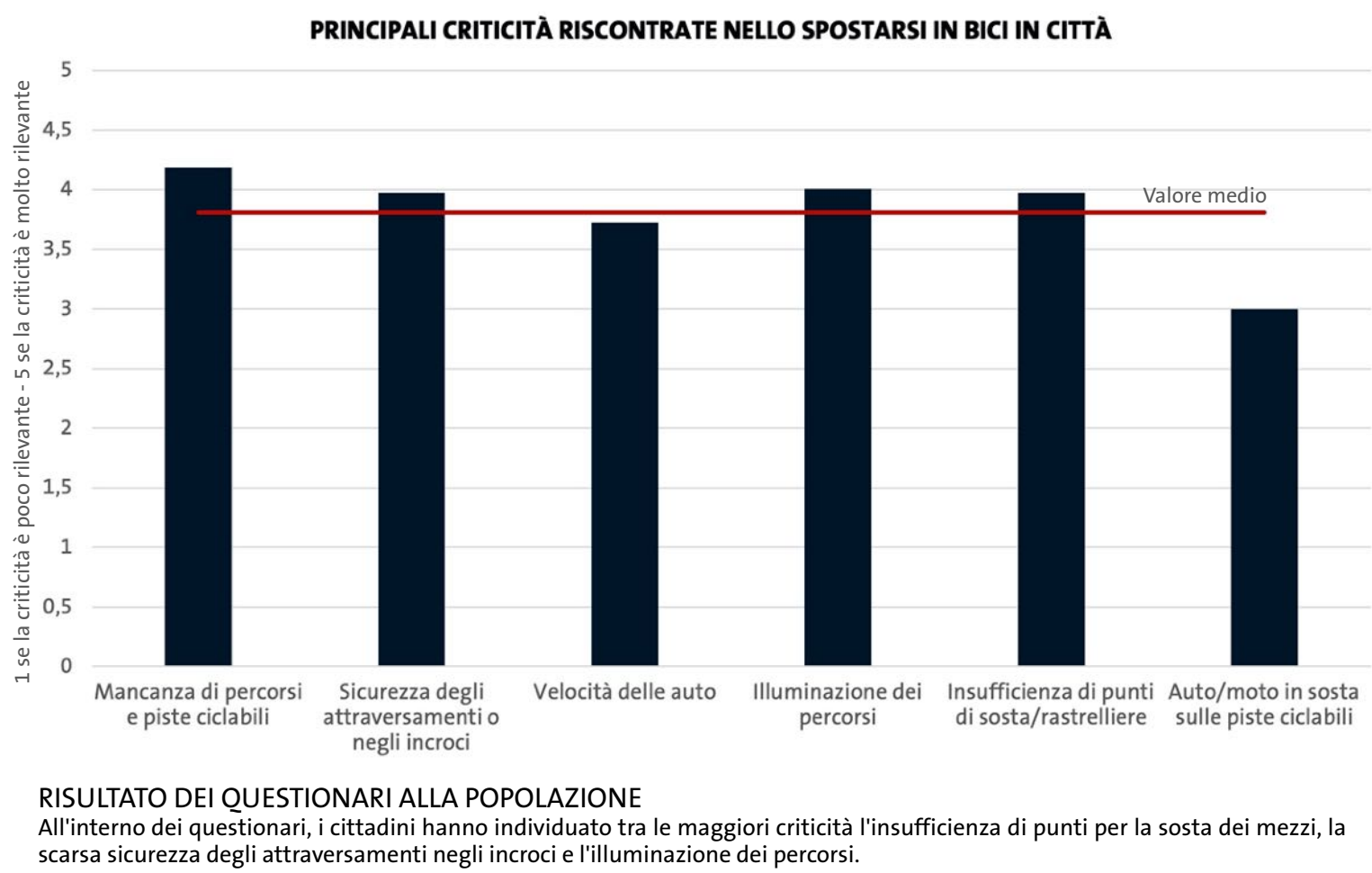
Infrastrutture per la mobilità ciclistica
Analisi dell'offerta

REDAZIONE

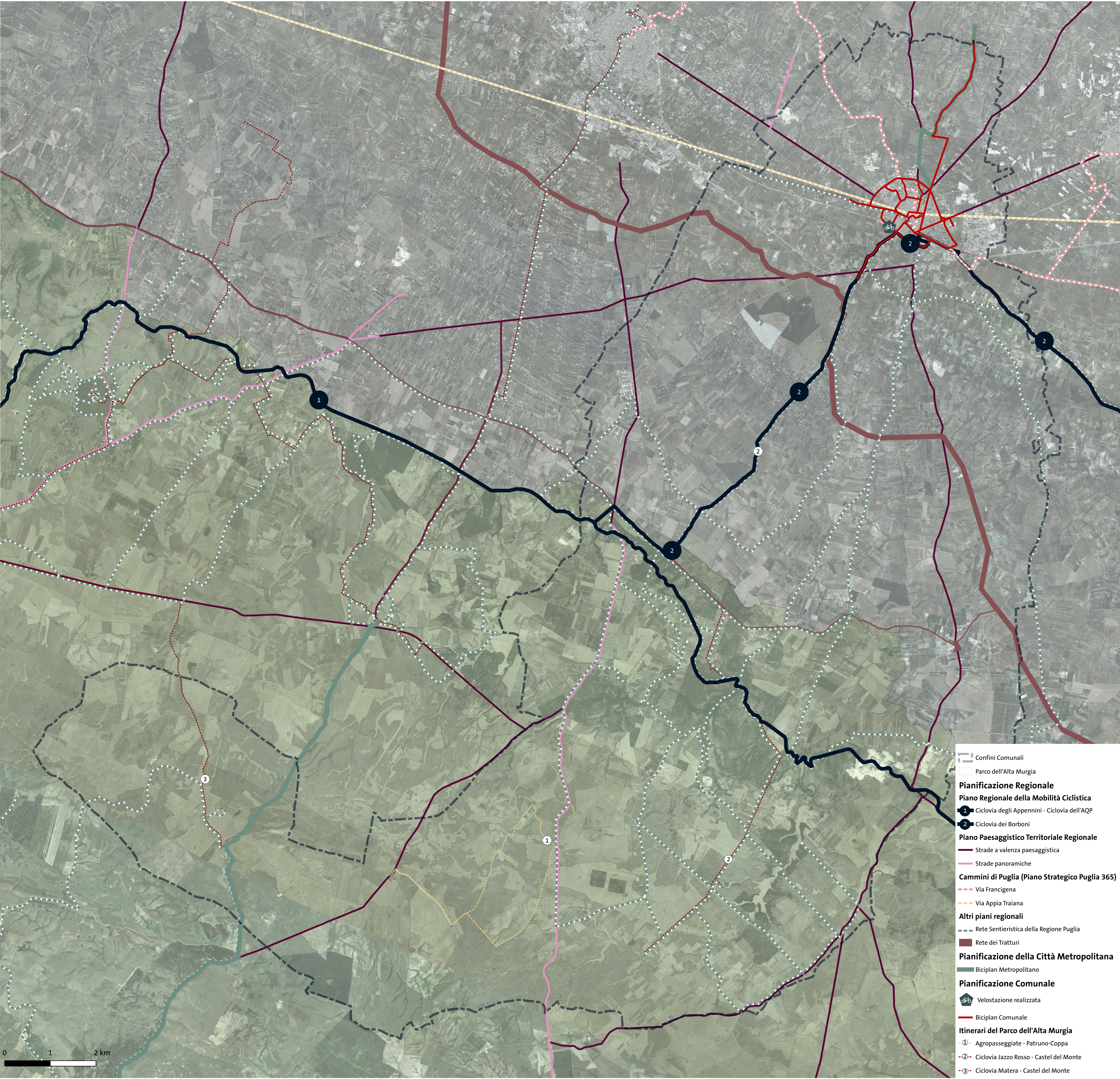
Maggio 2021

ADOZIONE

APPROVAZIONE



STATO DI FATTO E PRIORITÀ DEFINITE DAL BICIPLAN



 Confini Comunali

 Parco dell'Alta Murgia

Pianificazione Regionale
Piano Regionale della Mobilità Ciclistica
 Ciclovía degli Appennini - Ciclovía dell'AQP
 Ciclovía dei Borboni

Piano Paesaggistico Territoriale Regionale
 Strade a valenza paesaggistica
 Strade panoramiche

Cammini di Puglia (Piano Strategico Puglia 365)
 Via Francigena
 Via Appia Traiana

Altri piani regionali
 Rete Sentieristica della Regione Puglia
 Rete dei Tratturi

Pianificazione della Città Metropolitana
 Biciplan Metropolitan

Pianificazione Comunale
 Velostazione realizzata
 Biciplan Comunale

Itinerari del Parco dell'Alta Murgia
 Agropasseggiate - Patruno-Coppa
 Ciclovía Jazzo Rosso - Castel del Monte
 Ciclovía Matera - Castel del Monte